



# Radlerparadies



# Wümme- Radweg


Mit dem Fahrrad durch die Wümmeniederung

## Wümme-Radweg von der Lüneburger Heide bis zur Weser

Er verläuft nördlich und südlich der Wümme und bildet damit einen ca. 300 km langen Rundkurs zwischen dem Wilseder Berg und der Weser im Herzen der Hansestadt Bremen.

Für eine Tageswanderung bietet sich der im Folgenden beschriebene Rundkurs durch die Wümmeniederungen im nördlichen Teil des Landkreises Verden an. Er hat eine Länge von ca. 60 km.

Die Benutzung der Wege erfolgt auf eigene Gefahr.



## Wegbeschreibung:

Idealer Ausgangspunkt für eine Radtour auf dem Wümme-Radweg ist die malerische Ortschaft Fischerhude. Sie liegt auf einem langgestreckten Dünenzug am Rande des geplanten Naturschutzgebietes „Fischerhuder Wümmewiesen“. Die Landschaft ist an dieser Stelle einzigartig. Sie wird durch große, offene Wiesen und durch die hier in mehreren Seitenarmen fließende Wümme geprägt. Die Wiesen sind sehr feucht und werden häufig überschwemmt. Die Wümmeniederung verfügt dadurch über eine einzigartige ökologische Vielfalt und über ein nahezu unberührt anmutendes Landschaftsbild. Uferschnepfen, Brachvögel, Bekassinen und Weißstörche sind hier ebenso wie der scheue Fischotter zuhause. Im Rahmen des von der Bundesrepublik Deutschland geförderten Naturschutzgroßprojektes „Fischerhuder Wümmeniederung“ wurden weite Teile der Niederung geschützt und in ihrer ökologischen Bedeutung durch gezielte Renaturierungsmaßnahmen nachhaltig aufgewertet.

Das Dorf Fischerhude lädt zum Verweilen ein. Beschauliche, mit Kopfsteinpflaster befestigte Wege und Plätze, ausgedehnte Freiräume mit Eichen und Wasserläufen und die großen Hofräume der Bauernhöfe prägen den urwüchsigen Charakter des Dorfes.

Angezogen durch den Reiz des Bauern- und Fischerortes ließen sich von der Jahrhundertwende bis in die heutige Zeit zahlreiche Kunstschaffende nieder, darunter Maler, Bildhauer, Dichter, Musiker und Kunsthandwerker. Als einer der Mitbegründer der Worpsweder Malerkolonie fand Otto Modersohn nach dem Tod seiner Frau Paula Becker-Modersohn hier ein neues Zuhause.

Von Fischerhude führt der Wümme-Radweg am Flussufer der Wümme entlang nach Ottersberg. Die Ortschaft blickt auf eine wechselvolle, fast 1000-jährige Geschichte zurück. Von dieser Tradition zeugt der Amtshof, ein Backsteinbau mit schlossähnlichem Charakter, der auf einer flachen Düne zwischen den Flussarmen der Wümme errichtet wurde und vermutlich der Ursprung der Siedlung war. Reste von Wall- und Burggraben sind noch vorhanden.


Umfassend restauriert beherbergt dieses Baudenkmal seit 1946 die Freie Rudolf-Steiner-Schule. Von der im Jahre 1967 gegründeten Fachhochschule für Kunsttherapie, Kunstpädagogik und Kunst gehen vielfältige Impulse kulturellen Schaffens weit über die Grenzen Ottersbergs hinaus. Mehr als 500 Studenten besuchen die Studiengänge in den Bereichen Darstellenden und der Bildenden Kunst sowie der Kunsttherapie und Kunstpädagogik.



Der Wümme-Radweg verlässt Ottersberg und führt durch das sehr ländliche kleine Dorf Eckstever nach Sottrum. Von hier aus wird geradewegs die südliche Route des Wümme-Radwegs in Hellwege erreicht

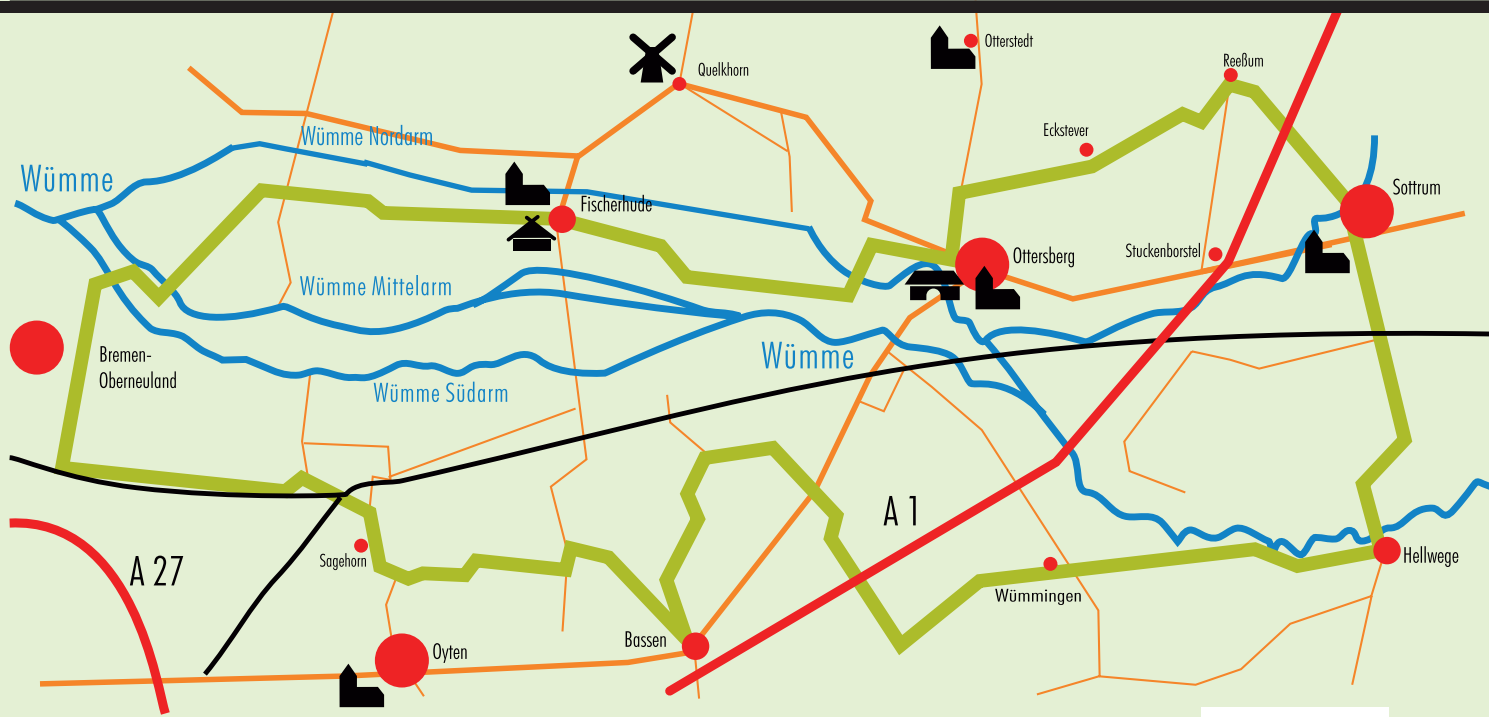
In Richtung Oyten erreicht der Radweg die Ortschaft Bassen.










In Sagehorn ist von der Eisenbahnbrücke der ausgeprägte steile Rand der Geest zum Königsmoor hin zu sehen. Diese Formation ist durch die umwälzenden Veränderungen in der Eiszeit entstanden.



Der Wümme-Radweg führt weiter über den Clüverdam, mit seinem alten Eichen- und Eschenbestand. In Richtung Bremen-Oberneuland entlang der Bahn breiten sich auf der nördlichen Seite die weiten Wümmewiesen (Niederungsmoor) aus. Auf der gegenüberliegenden Seite liegt das langgestreckte Königsmoor. Über die Wümmewiesen ist bei klarer Sicht in Richtung Norden ein Blick auf den Hexenberg möglich.

Über den Hodenberger Deich erreichen Sie die Nordroute des Wümme-Radweges und das Dorf Fischerhude.




-  Wümme-Radweg
-  Autobahn
-  Bundes-/Landstr.
-  Kreisstr.
-  Eisenbahn
-  Heimathaus Irmintraut
-  Amtshof Ottersberg
-  Kirche
-  Windmühle



Radwegebeschilderung im Landkreis Verden



Beschilderung des Wümme-Radweges



# Touristische Hinweise

## Heimathaus Irmintraut in der Ortschaft Fischerhude:

Ausstellung verschiedener Relikte der bäuerlichen Arbeit und Kultur.

Öffnungszeiten: Di.-So. von 11.00 - 13.00 Uhr und 15.00 - 17.00 Uhr,  
24./25. + 31.12. geschlossen

Auskunft: Stift. Heimathaus Irmintraut, Kirchstraße 2, Tel. (04293) 7186

## Butmanns Hof in der Ortschaft Fischerhude: Mittelpunkt vielfältiger

Begegnung und kultureller Veranstaltungen. Auskunft:

Stiftung Heimathaus Irmintraut, Kirchstraße 2, Tel. (04293) 7186



## Kunstschau in Butmanns Hof:

Galerie des Fischerhuder Kunstkreises mit einer ständigen Ausstellung und wechselnden Ausstellungen Fischerhuder MalerInnen. Öffnungszeiten: Mi., Sa., So. jeweils von 14.00 - 17.00 Uhr; Gruppen nach Vereinbarung.

Auskunft: Fischerhuder Kunstkreis, Telefon (04293) 492

## Fischerhuder Galerie:

Die in einem ehemaligen Pferdestall einer Gastwirtschaft beheimatete Galerie zeigt in wechselnden Ausstellungen das Schaffen verschiedener KünstlerInnen.

Öffnungszeiten: Mo.-Fr. von 10.00 - 13.00 und 14.30 - 18.00 Uhr,  
Sa. von 10.00 - 18.00 Uhr, So. von 14.00 - 18.00 Uhr. Auskunft:  
Fischerhuder Galerie, In der Bredenau 1a, Telefon (04293) 492

## Otto-Modersohn-Museum, Fischerhude:

Das Museum zeigt in einer versetzten, 200 Jahre alten Fischerhuder Fachwerkscheune, zeitlich wechselnd, eine Auswahl der malerischen und zeichnerischen Werke des Mitbegründers der Worpsweder Malerakademie, der seine letzten 25 Jahre in Fischerhude lebte.

Öffnungszeiten: täglich von 10.00 - 18.00 Uhr,  
24./25. + 31.12. geschlossen

Auskunft: Otto-Modersohn-Museum,  
In der Bredenau 95, Telefon (04293) 328



## Amtshof, Ottersberg Der Amtshof ist Nachfolger

einer Altsächsischen Wallburanlage in der Wümmeniederung. Das restaurierte Hauptgebäude, aus dem 16. Jahrhundert sowie Reste aus dem Wall und dem Burggraben sind noch erhalten.

Auskunft: Freie Rudolf-Steiner-Schule, Amtshof, Telefon (04205) 3168-0

# Gästeführungen

Verein der Gästeführerinnen und Gästeführer im Landkreis Verden,  
Auskunft: [www.ver-fuehrungen.de](http://www.ver-fuehrungen.de)

Heimatbund Fischerhude/Quellhorn, Telefon (04293) 388

# Fahrradverleih

Fahrradgeschäft Koopmann, Hauptstraße 29, 28876 Oytten  
Telefon (04207) 5993, Fax (04207) 802690

Klaus-Dieter Haase, Zum Dieker Ort 3, Ottersberg-Fischerhude  
Telefon (04293) 7380 oder (04298) 3795

# Kutschfahrten

Karl-Heinz Meyer, Im Kaiserlichen 10, Ottersberg-Otterstedt  
Telefon (04205) 778220



# Übernachtungsverzeichnis

Das Übernachtungsverzeichnis für Oyten, Ottersberg und den Landkreis Verden können Sie beim Landkreis Verden, bei der Gemeinde Oyten oder dem Flecken Ottersberg kostenlos anfordern.

## Weitere Informationen

**Landkreis Verden**, Fachdienst Wirtschaftsförderung  
Lindhooper Straße 67, 27283 Verden (Aller)  
Telefon (04231) 15480, Fax (04231) 15603  
E-Mail: [tourismus@landkreis-verden.de](mailto:tourismus@landkreis-verden.de)  
Internet: [www.radlerparadies.de](http://www.radlerparadies.de)

### Gemeinde Oyten

Hauptstraße 55, 28876 Oyten  
Telefon (04207) 91400, Fax (04207) 914036  
E-Mail: [tourismus@oyten.de](mailto:tourismus@oyten.de)  
Internet: [www.oyten.de](http://www.oyten.de)

### Flecken Ottersberg

Grüne Straße 24, 28870 Ottersberg  
Telefon (04205) 31700, Fax (04205) 317044  
E-Mail: [info@flecken-ottersberg.de](mailto:info@flecken-ottersberg.de)  
Internet: [www.ottersberg.de](http://www.ottersberg.de)

Rund um den gesamten Wümme-Radweg finden Sie im Internet unter [www.wuemme-radweg.de](http://www.wuemme-radweg.de) weitere Informationen.

## Impressum

Herausgeber:

Landkreis Verden in Zusammenarbeit mit der  
Gemeinde Oyten und dem Flecken Ottersberg

Fotos: T. Meyer, J. Mönch  
Gem. Oyten, Flecken Ottersberg

Gestaltung: Graphix, Bremen

Druck: [www.schmidtdruck.com](http://www.schmidtdruck.com), Bremen



## Anreise

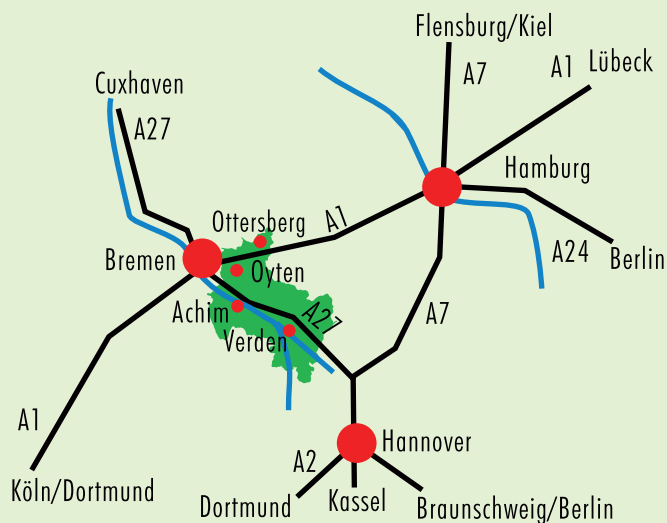
### Mit der Bahn:

Aus Richtung Bremen und Hamburg bis Bahnhof Oyten-Sagehorn oder Ottersberg.

### Mit dem Auto:

Über die A 27 bis zur Abfahrt Achim-Nord

Über die A 1 bis zur Abfahrt Oyten oder Posthausen



## Weitere Radwege

Weser-Radweg Verden Hoya      Stadtmusikanten-Weg  
Kirchen-Radweg                      Aller-Heide-Radweg  
Aller-Radweg                              Weser-Fährweg  
Liebes-Tour

Infotelefon: (04231) 15480  
[www.radlerparadies.de](http://www.radlerparadies.de)